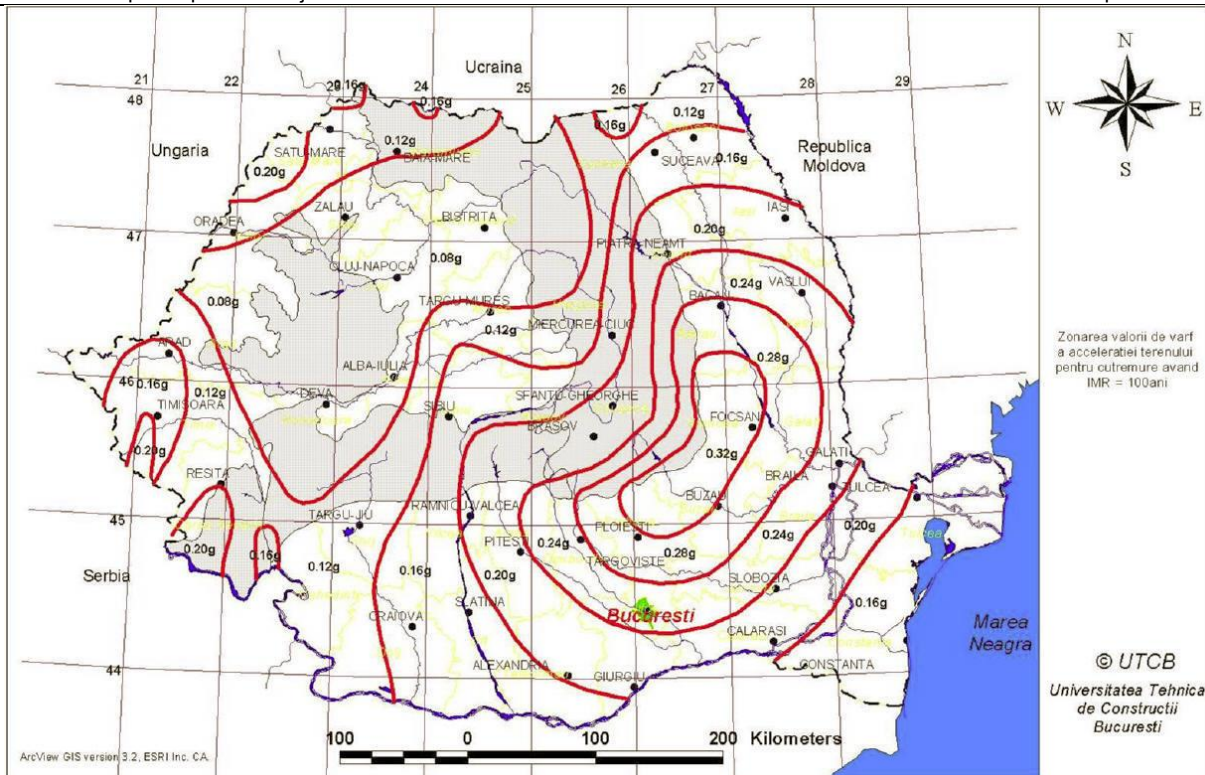
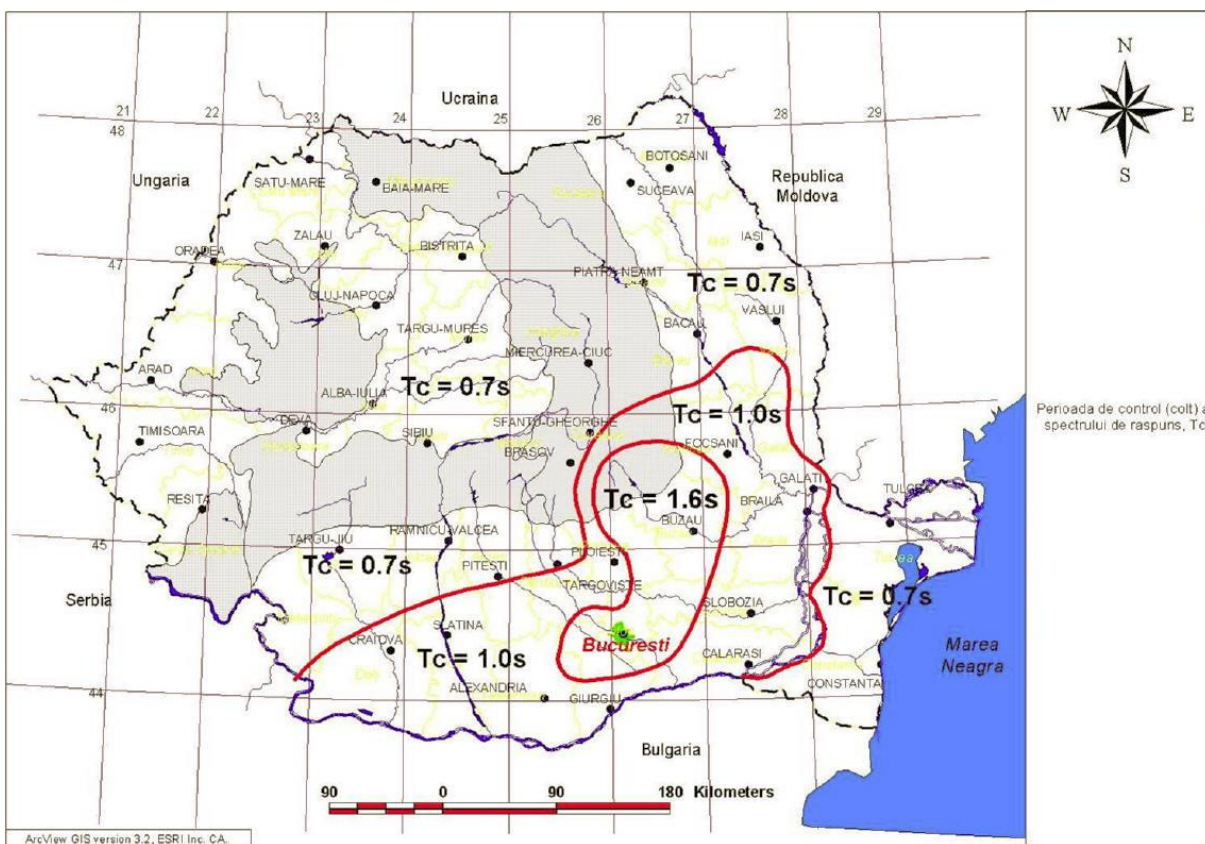


ANEXA 2.2

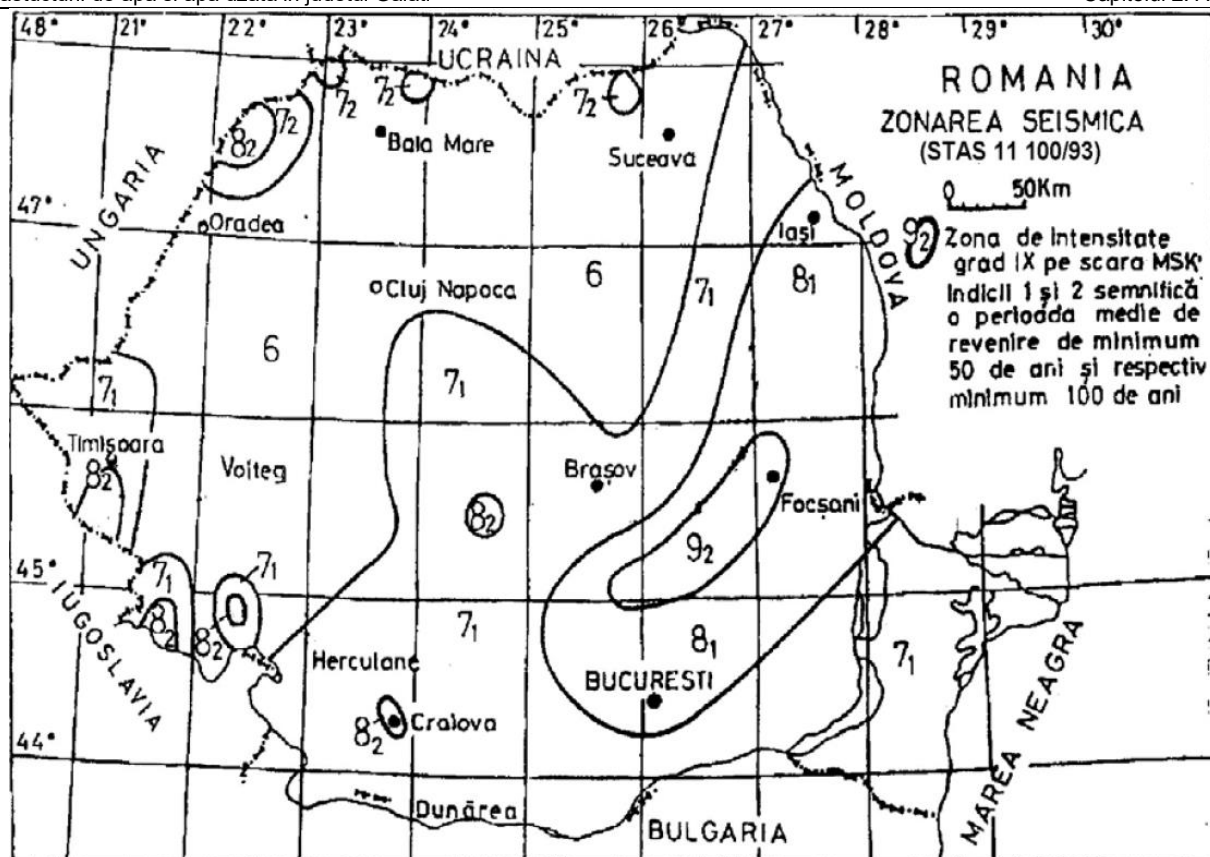
HARTI SEISMICE - ROMANIA



Zonarea teritoriului Romaniei in termeni de valori de varf ale acceleratiei terenului pentru proiectare a_g pentru cutremure avand intervalul mediu de recurenta IMR = 100 ani.



Zonarea teritoriului Romaniei in termeni de perioada de control (colt), TC a spectrului de raspuns.



Zonarea seismica a teritoriului Romaniei – intensitati pe scara MSK, conform SR 11100–1:93 Zonarea seismica. Macrozonarea teritoriului Romaniei