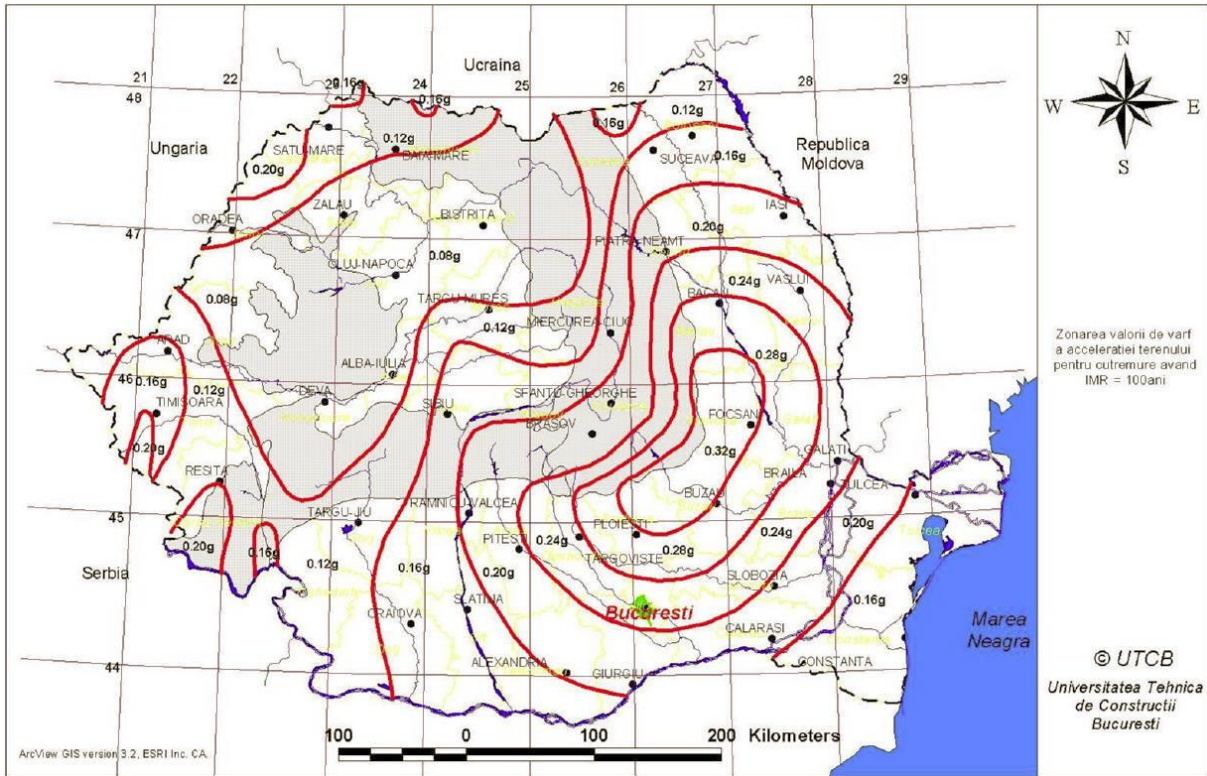
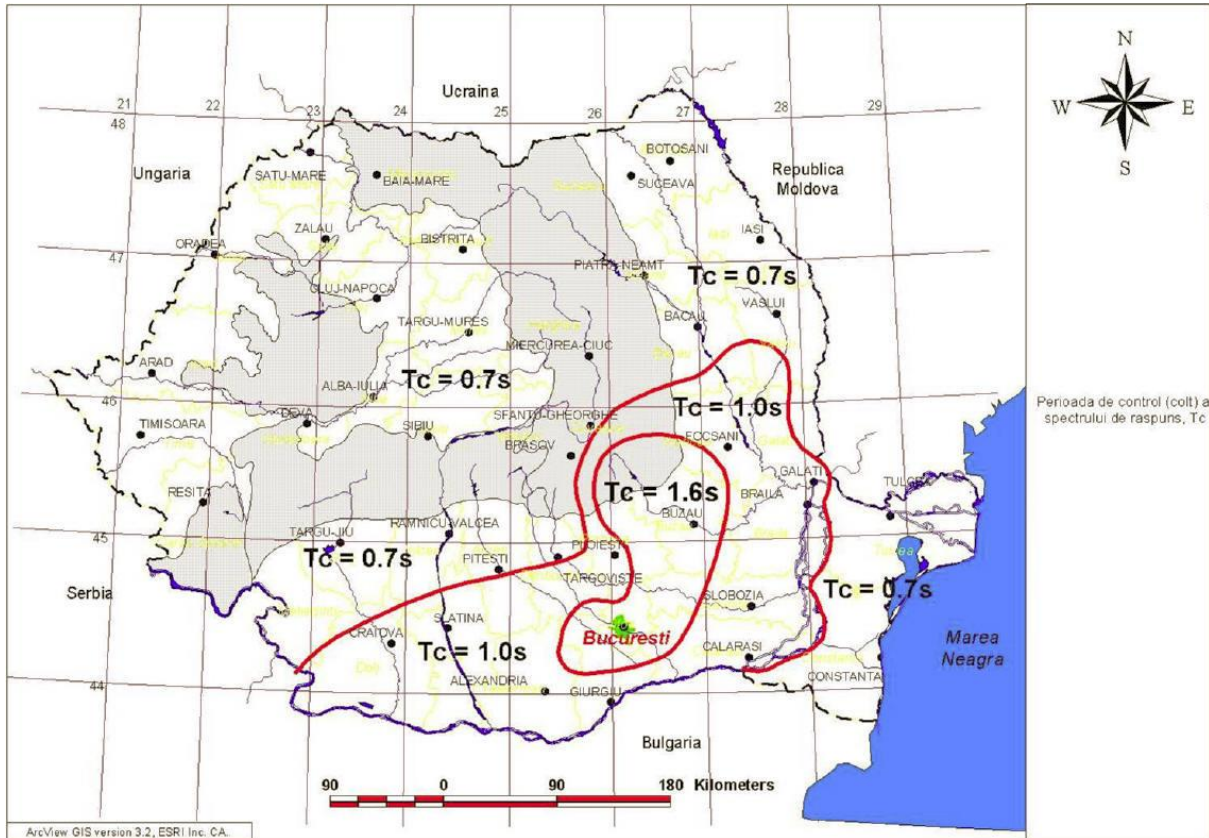


## **ANEXA 2-2**

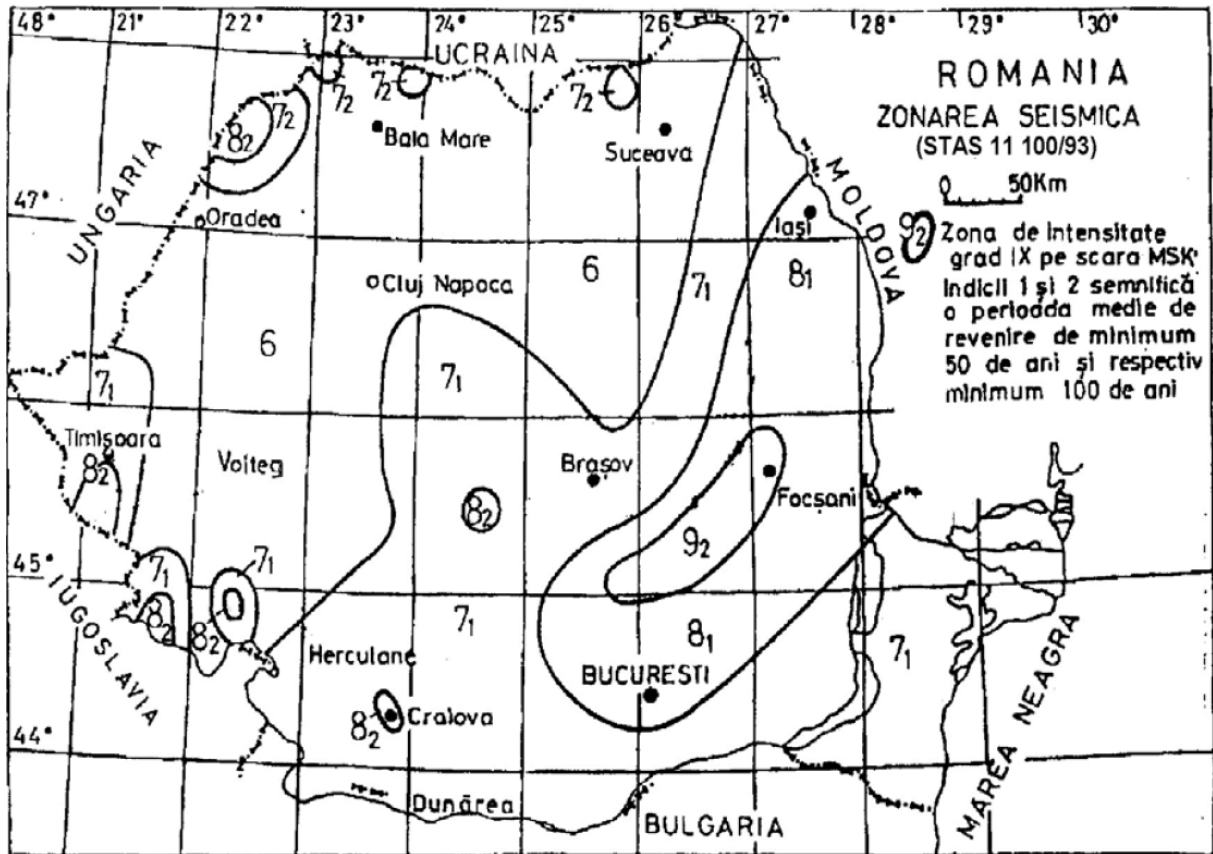
### **HARTA SEISMICA A ROMANIEI**



**Zonarea teritoriului Romaniei in termeni de valori de varf ale acceleratiei terenului pentru proiectare  $a_g$  pentru cutremure avand intervalul mediu de recurenta IMR = 100 ani.**



**Zonarea teritoriului Romaniei in termeni de perioada de control (colt), TC a spectrului de raspuns.**



**Zonarea seismică a teritoriului României – intensități pe scara MSK, conform SR 11100–1:93 Zonarea seismică. Macrozonarea teritoriului României**